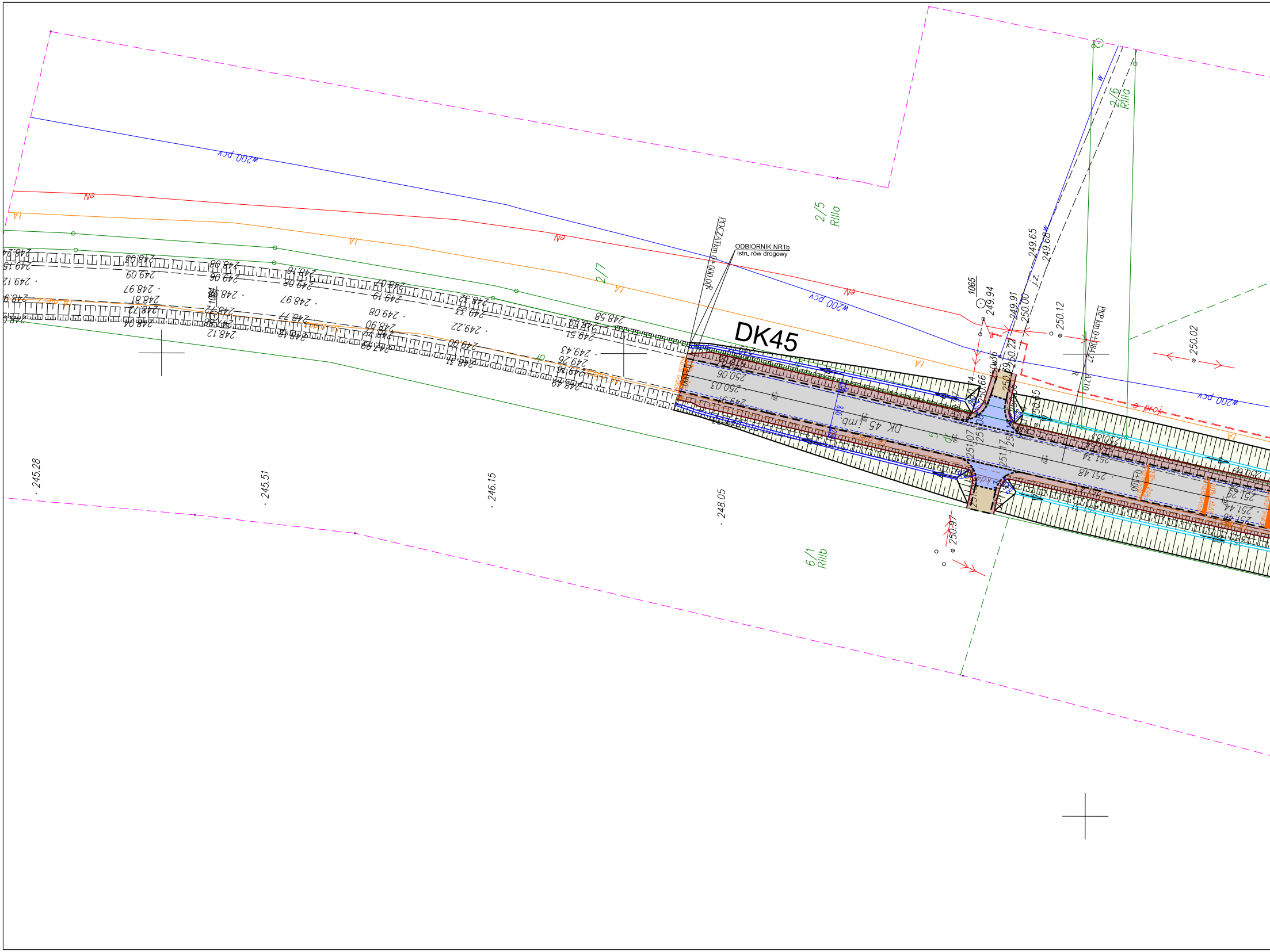
DK45
ODBIORNIK NR1b
Istn. rów drogowy
POCZĄTKkm 0+000,00R
PKP km 0+084,27
DK 45 j.mb.
w200 pcv
eN
tA
j.z.
2/5
RIIIa
2/6
RIIIa
2/7
6/1
RIIIb
1065
249.94
249.91
250.00
249.65
249.68
250.12
250.02
250.66
250.65
250.06
250.03
249.91
250.97
251.07
251.17
251.48
251.44
251.29
245.28
245.51
246.15
248.05
249.12
249.15
248.97
248.81
248.97
249.08
249.19
249.22
249.00
248.58
249.51
249.43
249.26
248.12
248.04
e proj
w

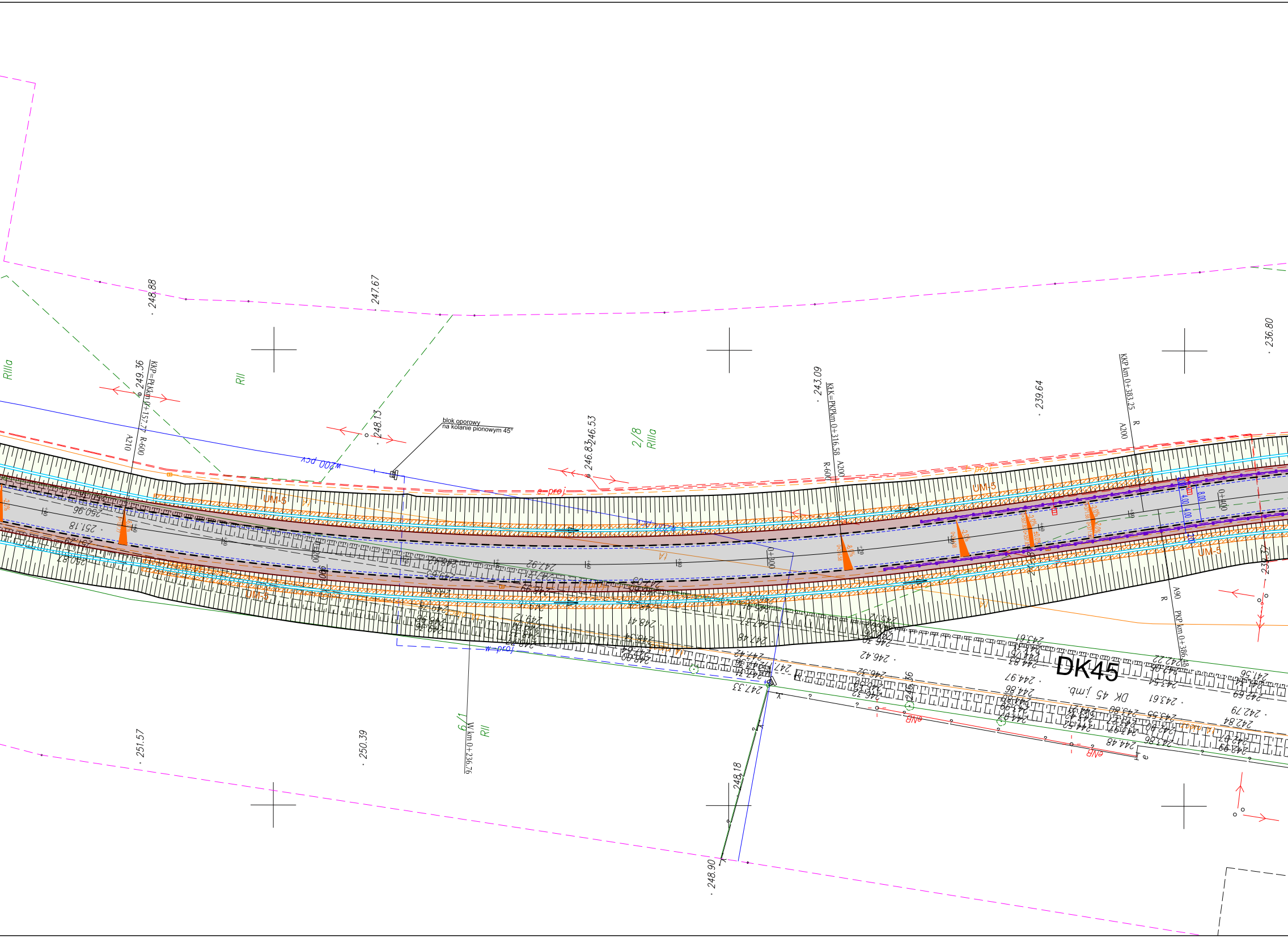
blok oporowy
na kolanie pionowym 45°
DK45
DK 45 j.mb.
KKP=PkKkm 0+157.77
R-600
A210
KKK=PKPkm 0+316.58
R-600
A200
KKP km 0+383.25
R
A200
PKP km 0+386.48
A90
R
W km 0+236.76
0+300
0+400
RIIIa
RII
2/8
RIIIa
6/1
RII
UM-5
e-proj
w-proj
w200 pcv
eNB
248.88
247.67
249.36
248.13
246.53
246.83
243.09
239.64
236.80
251.18
250.96
247.92
251.57
250.39
248.18
248.90
247.33
246.42
246.32
244.97
244.86
243.61
242.79
242.84
241.56
244.48
243.86

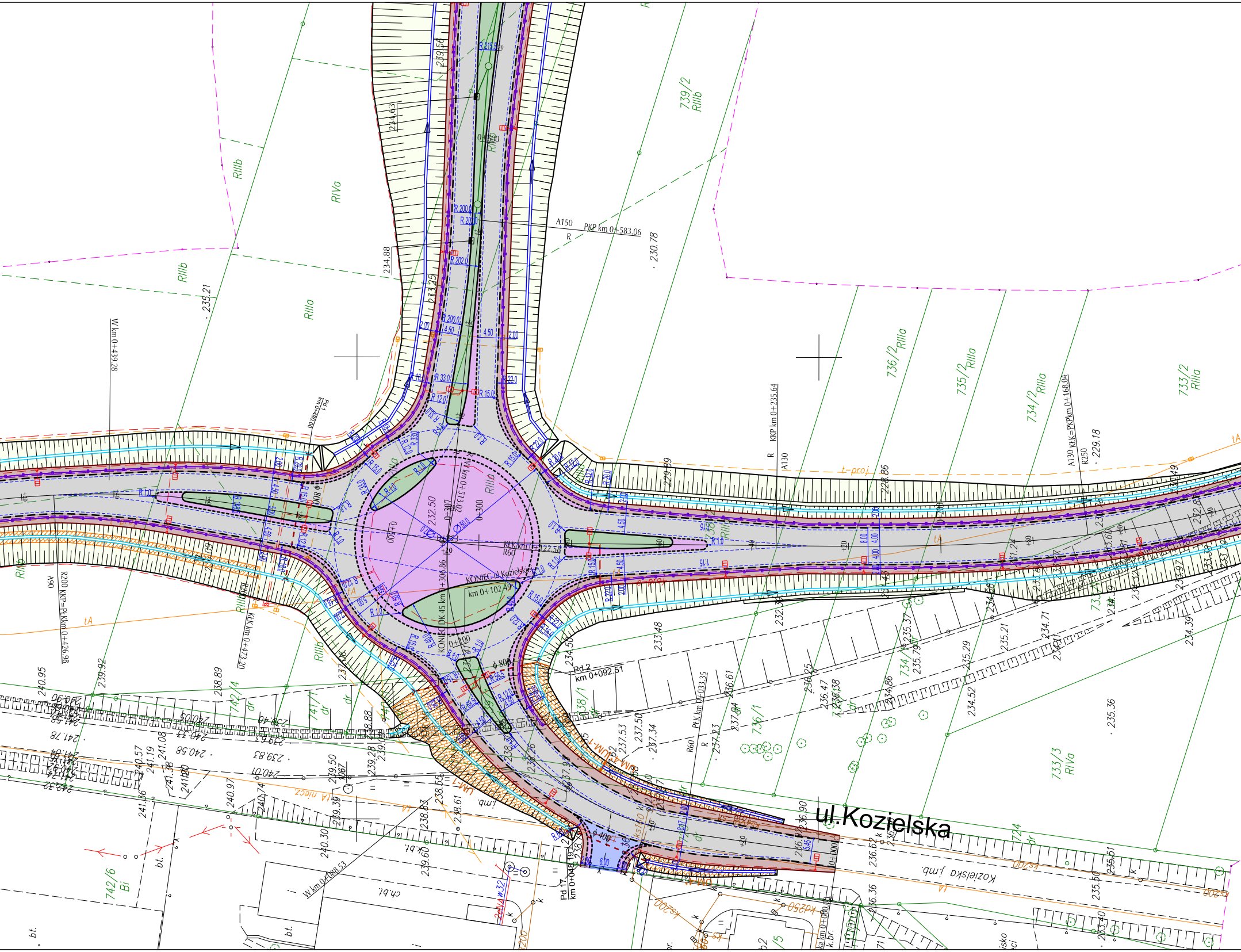
ul.Kozielska
Kozielska j.md.
739/2 RIIIb
736/2 RIIIa
735/2 RIIIa
734/2 RIIIa
733/2 RIIIa
733/3 RIVa
742/6 Bi
742/4 dr
741/1 dr
738/1 dr
736/1
734/1
724 dr
RIIIb
RIVa
RIIIa
RIIIb
A150
PKP km 0+583.06
230.78
235.21
229.18
228.86
229.59
234.88
234.63
239.54
233.25
232.50
W km 0+439.28
Pd 1 km 0+480.00
KKP km 0+235.64
A130
KK=PKPkm 0+168.04
R250
R200 KKP=PKkm 0+426.98
A90
KKK km 0+473.20
KONIEC ul. Kozielskiej km 0+102.49
KONIEC DK 45 km 0+306.86
KKK km 0+122.58
R60
Pd 2 km 0+092.51
PtK km 0+033.35
Pd 17 km 0+048.19
W km 0+088.53
ϕ 800
ϕ 400
0+000
0+100
0+300
0+500
0+600
t-proj
tA
240.95
239.92
238.89
233.48
234.50
235.36
236.36
236.90
ch.bt.
bt.
k.bt.

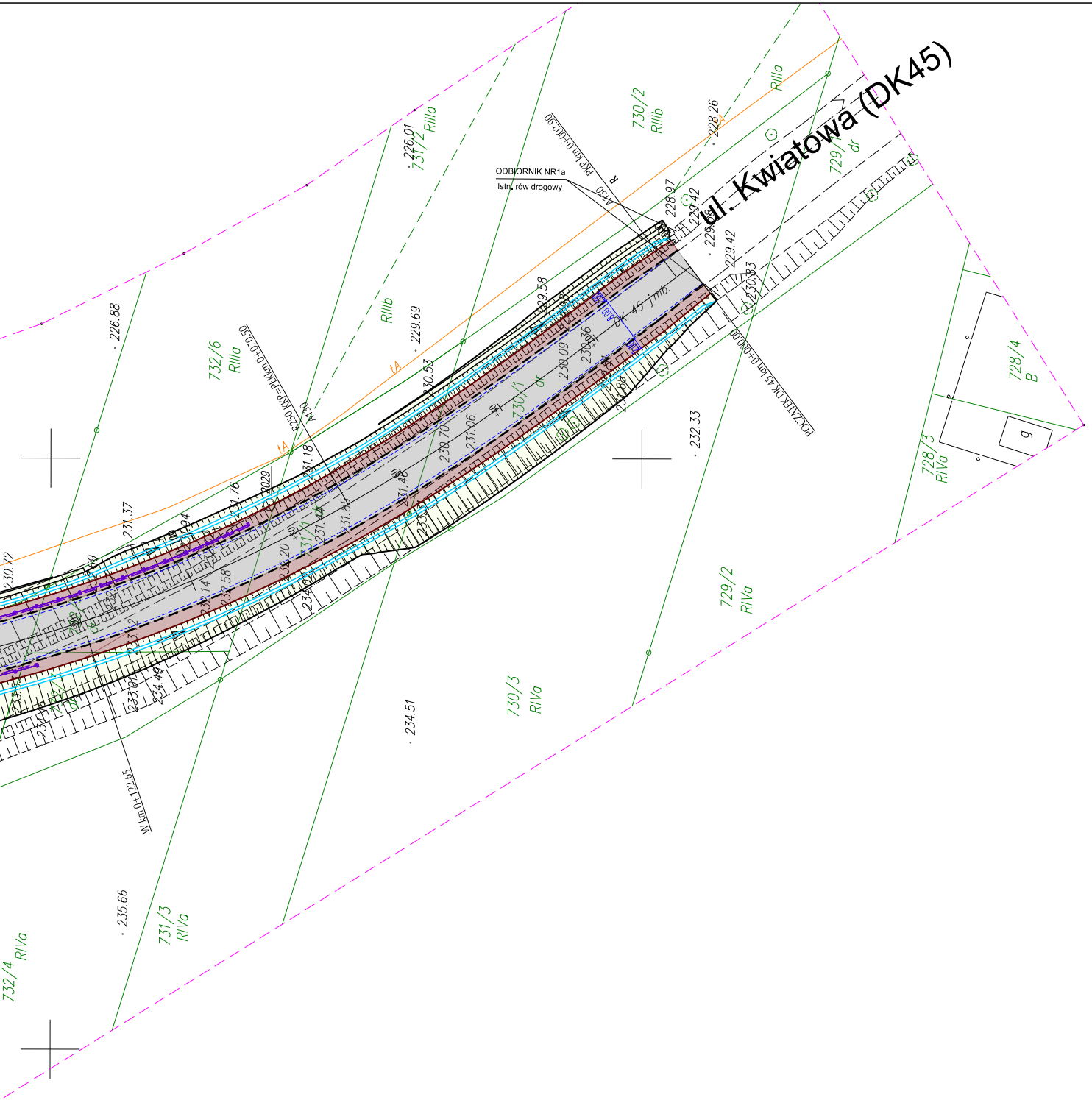
ul. Kwiatowa (DK45)
ODBIORNIK NR1a
Istn. rów drogowy
PKP km 0+002.90
POCZĄTEK DK 45 km 0+000.00
R250 KKP=PK km 0+070.50
W km 0+122.65
DK 45 j.mb.
730/2
RIIIb
731/2
RIIIa
RIIIb
732/6
RIIIa
729/1
dr
730/1
dr
RIIIa
728/4
B
728/3
RIVa
729/2
RIVa
730/3
RIVa
731/3
RIVa
732/4
RIVa
tA
226.01
228.26
226.88
229.69
228.97
229.42
229.42
230.53
231.18
231.37
231.76
230.72
232.33
234.51
235.66
230.70
231.06
230.09
230.36
231.85

Jednostka projektowa:

egis Poland

ul. Puławska 182, 02-670 Warszawa, tel. (022) 20 30 100, fax: (022) 20 30 101

Zamawiający:

Miasto Racibórz
ul.Króla Stefana Batorego 6
47-400 Racibórz

Tytuł projektu:

Projekt Budowy Regionalnej Drogi Racibórz – Pszczyna na odcinku od DK 45 w gminie Rudnik do ul. Sportowej w Rybniku, jako nowego ciągu drogi wojewódzkiej nr 935

Tytuł rysunku: Plan sytuacyjny - cz. 1

Data: 12.2017

Stadium: PROJEKT BUDOWLANY

Skala: 1:500

Nr rysunku: DR 1.1

FUNKCJA	IMIĘ I NAZWISKO	NUMER UPRAWNIEŃ	PODPIS
Projektant branży drogowej	mgr inż. Remigiusz Rolnik	768/01	
Projektant branży drogowej	mgr inż. Maciej Kotyś	SLK/2138/ POOD/08	
Sprawdzjący branży drogowej	mgr inż. Marek Chęciński - Czajka	St 380/85	
Opracowujący	mgr inż. Bartosz Kanaporis		