

ul. Króla Stefana Batorego 6

47-400 Racibórz

tel. 32 7550 673, fax 32 75 50 725

DU-7234.6.35-2018

DM.K. 1128/18

Starostwo Powiatowe w Raciborzu
Referat Ochrony Środowiska,
Gospodarki Wodnej i Rolnictwa
Plac Okrzei 4
47-400 Racibórz

**Wniosek
o wydanie zezwolenia na usunięcie drzew lub krzewów**

1. **Imię i nazwisko / nazwa posiadacza nieruchomości albo właściciela urządzeń, o których mowa w art. 49 § 1 k. c.**

.....
.....

2. **Adres / siedziba, nr telefonu**

.....
.....

3. **Imię i nazwisko / nazwa właściciela nieruchomości**

Miasto Racibórz

.....
.....

4. **Adres / siedziba, nr telefonu**

47-400 Racibórz ul. Króla Stefana Batorego 6, tel. 327550787

.....
.....

5. **Drzewa przeznaczone do usunięcia, zgodnie z numeracją na szkicu inwentaryzacyjnym, gatunek i obwód pni drzew w cm (mierzony na wysokości 130 cm)**

- 1) Jesion wyniosły - 238 cm,
- 2) Jesion wyniosły - 272 cm,
- 3) Robinia akacjowa - 141 cm,
- 4) Robinia akacjowa - 200 cm,
- 5) Robinia akacjowa - 285 cm,
- 6) Robinia akacjowa - 155 cm,

6. **Lokalizacja drzew: miejscowość, ulica, nr działki ewidencyjnej, k. m.**

Drzewa od nr 1 do nr 6 rosną na terenie działki o nr ewid.dz. 179 k.m. w pasie drogowym ul. Folwarcznej i ul. Zbożowej. Działka zlokalizowana poza planem zagospodarowania przestrzennego.

7. Krzewy przeznaczone do usunięcia, zgodnie z numeracją na szkicu inwentaryzacyjnym, gatunek oraz wielkość powierzchni, z której zostaną usunięte krzewy w m²

8. Lokalizacja krzewów: miejscowość, ulica, nr działki ewidencyjnej, k. m.

9. Miejsce oraz przyczynę zamierzonego usunięcia drzew lub krzewów

Drzewo nr 1 gatunku jesion wyniosły. Na wysokości 3 m od podstawy pnia drzewo posiada głębokie wewnętrzne otwarte wypróchnienie. Drzewo zamiera, około 10 % ulistnienia. Z uwagi na powyższe występuje zagrożenie wyłamania się drzewa.

Drzewo nr 2 gatunku jesion wyniosły. Drzewo zamiera, około 10 % ulistnienia. Obumarłe konary drzew stwarzają zagrożenie wyłamania się. Z uwagi na powyższe występuje zagrożenie wyłamania się drzewa..

Drzewo nr 3 gatunku robinia akacjowa. Drzewo zamiera. Korona w górnej części obumarła. Pozostała część korony posiada śladowe ulistnienie.

Drzewo nr 4 gatunku robinia akacjowa. Drzewo obumarłe. Występuje zagrożenie wyłamania się korony.

Drzewo nr 5 gatunku robinia akacjowa. Drzewo zamiera, około 5 % ulistnienia. Obumarłe konary drzew stwarzają zagrożenie wyłamania się. Z uwagi na powyższe występuje zagrożenie wyłamania się drzewa.

Drzewo nr 6 gatunku robinia akacjowa. Drzewo zamiera, około 10 % ulistnienia. Obumarłe konary drzew stwarzają zagrożenie wyłamania się. Z uwagi na powyższe występuje zagrożenie wyłamania się drzewa

Podczas oględzin w obrębie drzew nie stwierdzono występowania gatunków chronionych w tym. roślin, grzybów i zwierząt.

Termin zamierzonego usunięcia drzew lub krzewów

Do końca października 2018 r.

10. Wskazanie czy usunięcie drzew lub krzewów wynika z celu związanego z prowadzeniem działalności gospodarczej:

TAK / NIE*

Oświadczam, pod rygorem odpowiedzialności karnej wynikającej z art. 233 § 1 k. k. za składanie fałszywych zeznań, że posiadam:

a) tytuł prawny władania nieruchomością lub

b) prawo własności urządzeń, o których mowa w art. 49 § 1 k. c.*

(podać tytuł prawny) - księga wieczysta nr GL1R/00038327/0

11. Decyzję o środowiskowych uwarunkowaniach albo postanowienie w sprawie uzgodnienia warunków realizacji przedsięwzięcia w zakresie oddziaływania na obszar Natura 2000,

w przypadku realizacji przedsięwzięcia, dla którego wymagane jest ich uzyskanie zgodnie z ustawą z dnia 3 października 2008 r. o udostępnianiu informacji o środowisku i jego ochronie, udziale społeczeństwa w ochronie środowiska oraz o ocenach oddziaływania na środowisko, oraz postanowienie uzgadniające wydawane przez właściwego regionalnego dyrektora ochrony środowiska w ramach ponownej oceny oddziaływania na środowisko, jeżeli jest wymagana lub została przeprowadzona na wniosek realizującego przedsięwzięcie – **nie dotyczy**.

12. Zezwolenie w stosunku do gatunków chronionych na czynności podlegające stosownym zakazom, określonym w art. 51 i 52 ustawy o ochronie przyrody, jeżeli zostało wydane – **nie zostało wydane**.

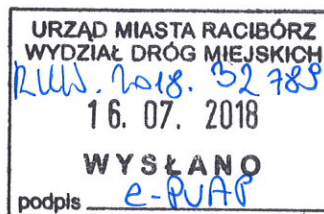
* podkreślić właściwe

Z up. Prezydenta Miasta
Urszula Sobocińska
Naczelnik
w Wydziale Dróg Miejskich
(podpis elektroniczny)



Załączniki:

- Nr 1 Mapa z oznaczonym do usunięcia drzewem.
- Nr 2 Dokumentacja zdjęciowa.
- Nr 3 Plan nasadzeń zastępczych.



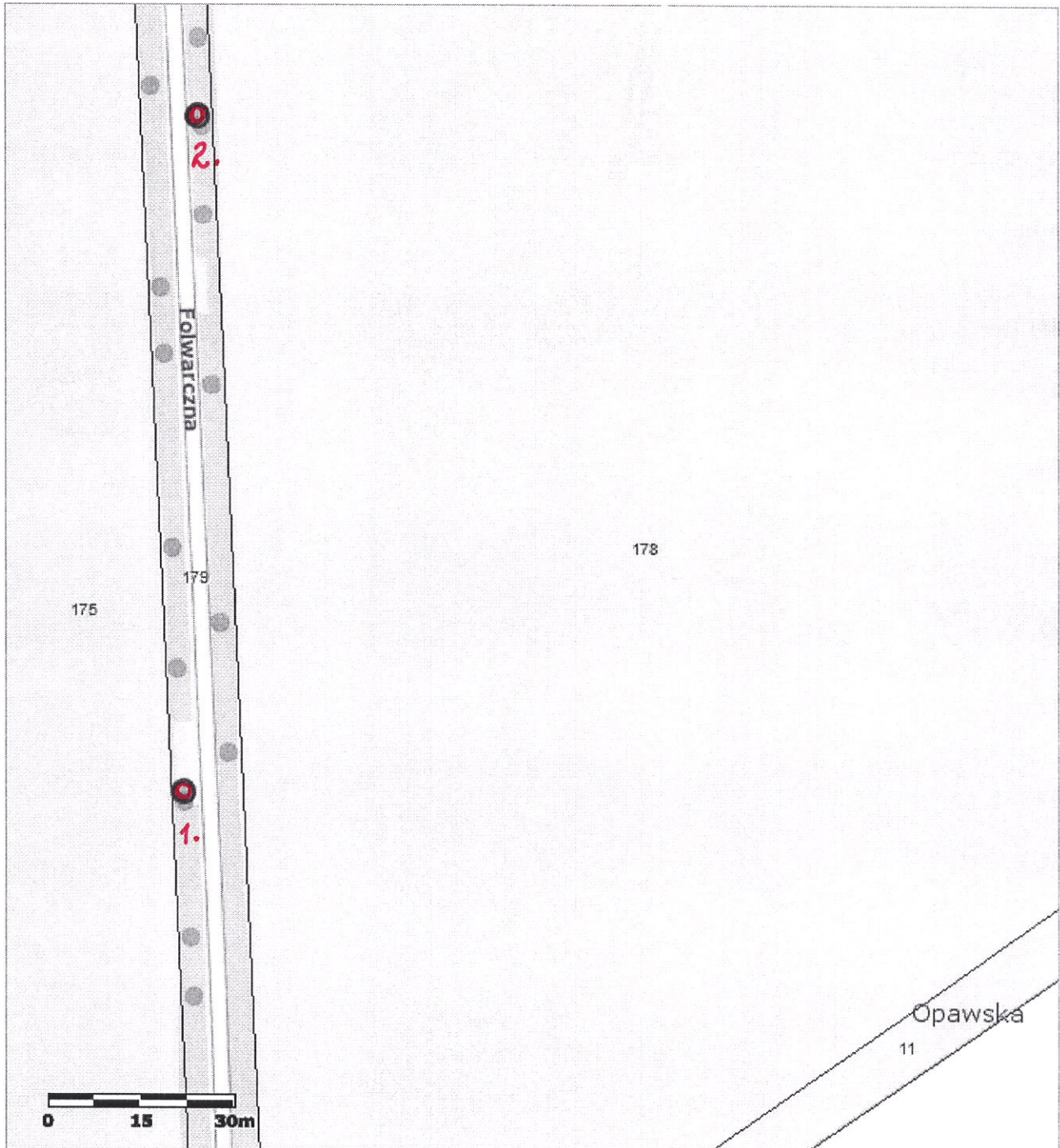
16.07.2018
62



Mapa:
Plan miasta

1:1000

ul. Folwarczna



Uwaga: Ten wydruk ma charakter wyłącznie poglądowy i w żadnym razie nie może być traktowany jako dokument oficjalny.

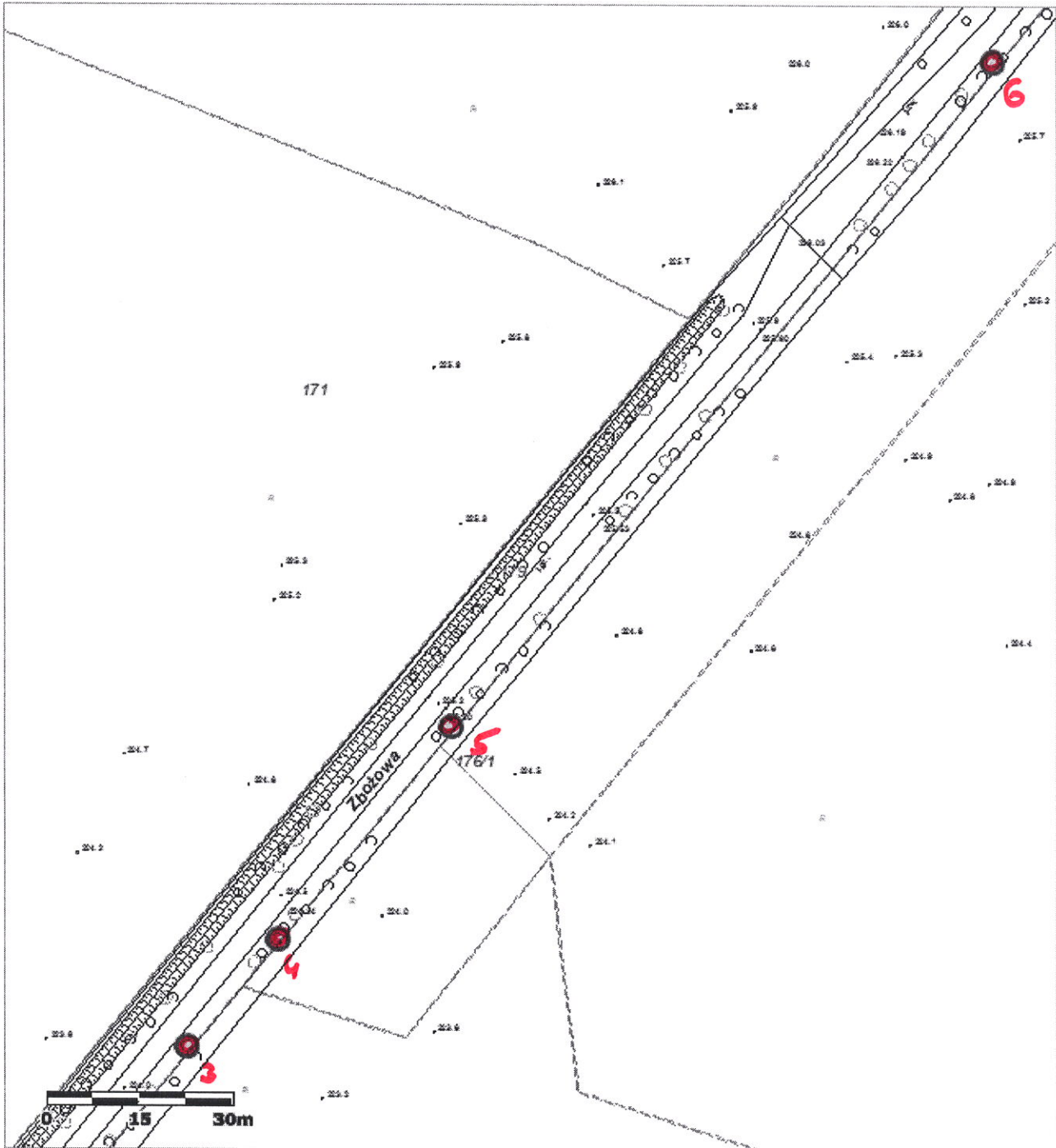
© 2015 GISPartner, Wszystkie prawa zastrzeżone.



Mapa:
Mapa zasadnicza

1:1000

ul. Zbożowa



Uwaga: Ten wydruk ma charakter wyłącznie poglądowy i w żadnym razie nie może być traktowany jako dokument oficjalny.

© 2015 GISPartner, Wszystkie prawa zastrzeżone.



6.



1.



2.



2.



4.



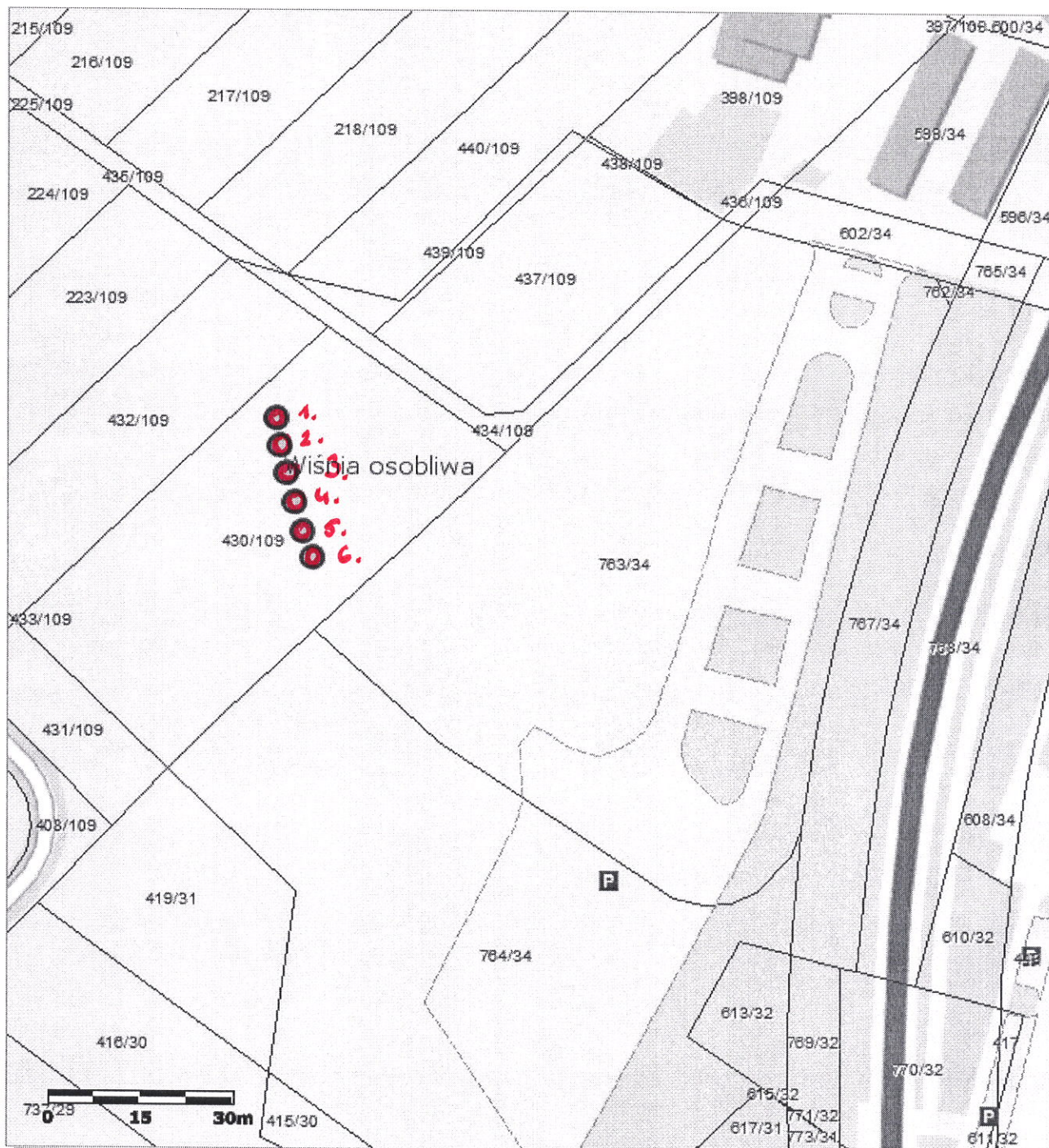
5.



Mapa:
Plan miasta

1:1000

Plan nasadzeń zastępczych. Nasadzenia 6 szt. drzew gatunku wiśnia osobliwa na terenie działki nr 430/109 przy ul. Jana Pawła II. Termin wykonania nasadzeń do 31 maja 2019 r.



Uwaga: Ten wydruk ma charakter wyłącznie poglądowy i w żadnym razie nie może być traktowany jako dokument oficjalny.

© 2015 GISPartner, Wszystkie prawa zastrzeżone.