








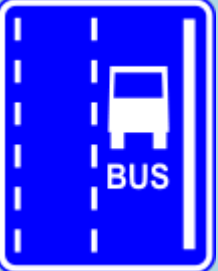














































D-1: droga z pierwszeństwem	D-2: koniec drogi z pierwszeństwem	D-3: droga jednokierunkowa	D-4a: droga bez przejazdu	D-4b: wjazd na drogę bez przejazdu
				
D-5: pierwszeństwo na zwężonym odcinku drogi	D-6: przejście dla pieszych	D-6a: przejazd dla rowerzystów	D-6b: przejście dla pieszych i przejazd dla rowerzystów	D-7: droga ekspresowa
				
D-8: koniec drogi ekspresowej	D-9: autostrada	D-10: koniec autostrady	D-11: początek pasa ruchu dla autobusów	D-12: pas ruchu dla autobusów
				
D-13: początek pasa ruchu powolnego	D-14: koniec pasa ruchu powolnego	D-15: przystanek autobusowy	D-16: przystanek trolejbusowy	D-17: przystanek tramwajowy
				
D-18: parking	D-18a: parking - miejsce zastrzeżone	D-18b: parking zadaszony	D-19: postój taksówek	D-20: koniec postoju taksówek

	Policja			LPG GAZ
D-21: szpital	D-21a: policja	D-22: punkt opatrunkowy	D-23: stacja paliwowa	D-23a: stacja paliwowa tylko z gazem do napędu pojazdów
				
D-24: telefon	D-25: poczta	D-26: stacja obsługi technicznej	D-26a: warsztat wulkanizacyjny	D-26b: myjnia
WC				
D-26c: toaleta publiczna	D-26d: natrysk	D-27: bufet lub kawiarnia	D-28: restauracja	D-29: hotel (motel)
				
D-30: obozowisko (kemping)	D-31: obozowisko (kemping) wyposażone w podłączenia elektryczne do przyczep	D-32: pole biwakowe	D-33: schronisko młodzieżowe	D-34: punkt informacji turystycznej
Radio HR3 89,3 MHz				

D-34a: informacja radiowa o ruchu drogowym	D-35: przejście podziemne dla pieszych	D-35a: schody ruchome w dół	D-36: przejście nadziemne dla pieszych	D-36a: schody ruchome w górę
				
D-37: tunel	D-38: koniec tunelu	D-39: dopuszczalne prędkości^[7]	D-40: strefa zamieszkania	D-41: koniec strefy zamieszkania
				<div data-bbox="1152 770 1372 860" style="border: 1px solid black; padding: 5px; text-align: center;"> Droga wewnętrzna </div>
D-42: obszar zabudowany	D-43: koniec obszaru zabudowanego	D-44: strefa parkowania	D-45: koniec strefy parkowania	D-46: droga wewnętrzna
				
D-47: koniec drogi wewnętrznej	D-48: zmiana pierwszeństwa	D-49: pobór opłat	D-50: zatoka	D-51: automatyczna kontrola prędkości