

















			
A-1: niebezpieczny zakręt w prawo	A-2: niebezpieczny zakręt w lewo	A-3: dwa niebezpieczne zakręty, pierwszy w prawo	A-4: dwa niebezpieczne zakręty, pierwszy w lewo	A-5: skrzyżowanie dróg
				
A-6a: skrzyżowanie z drogą podporządkowaną występującą po obu stronach	A-6b: skrzyżowanie z drogą podporządkowaną występującą z prawej strony	A-6c: skrzyżowanie z drogą podporządkowaną występującą z lewej strony	A-6d: wlot jednokierunkowej drogi podporządkowanej z prawej strony	A-6e: wlot jednokierunkowej drogi podporządkowanej z lewej strony
				
A-7: ustęp pierwszeństwa przejazdu	A-8: skrzyżowanie o ruchu okrężnym	A-9: przejazd kolejowy z zaporami	A-10: przejazd kolejowy bez zapor	A-11: nierówna droga
				
A-11a: próg zwalniający	A-12a: zężenie jezdni dwustronne	A-12b: zężenie jezdni prawostronne	A-12c: zężenie jezdni lewostronne	A-13: ruchomy most
				
A-14: roboty na drodze	A-15: śliska jezdnia	A-16: przejście dla pieszych	A-17: dzieci	A-18a: zwierzęta gospodarskie
				
A-18b: zwierzęta dzikie	A-19: boczny wiatr	A-20: odcinek jezdni o ruchu dwukierunkowym	A-21: tramwaj	A-22: niebezpieczny zjazd

				
A-23: stromy podjazd	A-24: rowerzyści	A-25: spadające odłamki skalne	A-26: lotnisko	A-27: nabrzeże lub brzeg rzeki
				
A-28: sypki żwir	A-29: sygnaly świetlne	A-30: inne niebezpieczeństwo	A-31: niebezpieczne pobocze	A-31 wariant: niebezpieczne pobocze po lewej stronie
				
A-32: oszronienie jezdni	A-33: zator drogowy	A-34: wypadek drogowy		